

Rumach

Periodico ufficiale del Gruppo Archeologico Romano

Anno LI - n. 3



Organo ufficiale di informazione e di programmazione del Gruppo Archeologico Romano. S. Distribuzione

SETTEMBRE-DICEMBRE 2024



“ **Il cemento ideale di una comunità è formato dalla coscienza della propria cultura e alla capacità che abbiamo di conservarla e di accrescerla.** ”

In questo numero

Pompei, oltre il fumo degli scoop (G. Gazzetti)	3
Il progetto di promozione e valorizzazione dell'abitato medievale di Castellardo (G. Gazzetti)	4
Antemnae - Il corso di una storia (G. Castello)	8
G.A.R. sezione Ulpia - Le nostre attività (S. Alberti, B. De Paolis)	10
Una classe a Monte Antenne (N. Arani, G. Castello)	12
Programma delle attività settembre-dicembre 2024	14
Corsi monografici	18
Archeotour - Viaggi studio	20
Publicazioni	24
Tesseramento	25
Le Sezioni	26
Avvertenze	27

Il Gruppo Archeologico Romano APS è una organizzazione di volontariato che nasce nel 1963 con lo scopo di contribuire attraverso la partecipazione diretta dei cittadini alla tutela, salvaguardia, valorizzazione del patrimonio culturale italiano.

Negli anni, con tenacia e coerenza, il GAR ha testimoniato il suo impegno attraverso numerosi eventi culturali (apertura al pubblico di monumenti, tra cui ricordiamo: **Roma delle tenebre, Largo Argentina, Foro di Cesare, Villa Adriana** e il complesso del **Circo di Massenzio** - convenzione con il Comune di Roma), progetti per il recupero e valorizzazione di aree archeologiche (Via degli Inferi a Cerveteri, **Archeodromo dei Monti della Tolfa, Via Amerina** nell'Agro Falisco), allestimento di Musei Civici (**Offida, Tolfa, Allumiere, Ischia di Castro, Colleferro, Arlena**).

Il GAR, impegnato nella ricerca e nello studio in collaborazione con gli enti preposti, rivolge numerose iniziative alla sensibilizzazione e promozione culturale attraverso:

- una **didattica culturale**: con corsi, conferenze, seminari, viaggi di studio, visite guidate, escursioni, archeotrekking.
- Una **sezione junior**: con campi estivi archeologico-didattici.
- Un'**attività di ricerca**: con ricognizioni topografiche, campi di scavo, campi di documentazione, laboratori tecnici (restauro, fotografia, disegno, rilievo).
- Un'**attività editoriale**: con oltre 50 titoli divulgativi e scientifici.

Il GAR fa parte, con un centinaio di altre sedi territoriali nei maggiori centri italiani, dei **Gruppi Archeologici d'Italia**, editori delle riviste **Archeologia** e **Nuova Archeologia**, promotori e fondatori del **Forum Europeo delle Associazioni per i Beni Culturali** e di **KOINÈ** che raggruppa le associazioni culturali dei paesi del Mediterraneo.

I Gruppi Archeologici d'Italia sono iscritti all'**Albo del Volontariato Civile**, all'**Albo della Protezione Civile** ed hanno svolto operazioni di recupero in occasione, tra le altre, dell'alluvione di Firenze (1966), dei terremoti di Toscana (1971), Friuli (1976), Irpinia (1980) e Umbria (1998).



REDAZIONE

Via Contessa di Bertinoro, 6
00162 Roma

rumach@gruppoarcheologico.it

Antonia **Bonventre**
Angelo **Mantineo**
Giorgio **Poloni**
Manuel **Vanni**
Elfi **Verdoliva**

In copertina:

Minori (SA). terme romane.

Pompei. Oltre il fumo degli scoop.

Gianfranco **Gazzetti**

Mi sono recato con un gruppo di visitatori dell'associazione a **Pompei** come di consueto (ci andiamo una volta l'anno) e ho dovuto purtroppo constatare che l'area archeologica più pubblicizzata d'Italia, grazie a continui "scoop" (in buona parte *fake*), versa in uno stato **imbarazzante**.

Non è possibile che il secondo monumento archeologico più visitato d'Italia, a fronte di un biglietto di 16 euro, **non offra** servizi decenti. I servizi igienici sono solo 3 in tutta l'area e per di più domenica 12 maggio (data della nostra ultima visita) uno di essi era senz'acqua e un altro senza carta igienica.

Il posto di ristoro è diventato un distributore di bibite e panini con pochi tavoli, per cui i visitatori (in gran parte di età compresa tra i 60 e gli 80 anni) devono mangiare i panini seduti per terra sul basolato romano adiacente.

Di ritorno da un viaggio nella Turchia costiera (Turchia, non Germania o Inghilterra) ho constatato che, a fronte di biglietti che **raramente** arrivano a 10 euro, in tutte, e sottolineo tutte, le aree archeologiche visitate c'erano servizi **funzionanti** e posti di ristoro dove ci si poteva sedere tranquillamente.

Non è possibile continuare così: prima o poi anche i turisti cominceranno ad accorgersi di questa situazione e ne subiremo le conseguenze. Oltretutto, senza preavvisi pubblicati sul sito internet ufficiale del parco archeologico di Pompei, si prendono iniziative a dir poco sorprendenti. Nella zona di **Porta Marina** ci sono due ingressi: se si entra da uno di essi non è possibile raggiungere l'altro e quindi si è costretti a fare un giro vizioso di saliscendi per effettuare un percorso di visita logico e funzionale.

Da novembre 2023 (ovviamente senza diffondere alcuna informazione in merito) si è sottratta la **Villa dei Misteri** all'area della città e la si è unita alle altre ville dell'area vesuviana. Se si vuole visitare anche la Villa dei Misteri bisogna pagare 22 euro; è chiaro che chi visita Pompei vuole vedere questa villa, e il fatto che un biglietto più costoso gli permetta di visitare anche le altre ville distanti svariati chilometri dal sito non gli interessa affatto. Allora perché si prendono queste iniziative illogiche? Per costringere i turisti a fermarsi almeno una notte in zona? Per aumentare il costo del biglietto in maniera mascherata? Non lo sappiamo, ma in compenso i media ci propinano continue "scoperte" che in realtà in alcuni casi risalgono anche a venti anni prima. Attiriamo masse di turisti raramente consapevoli di quello che vedono e peraltro **senza servizi adeguati**. Per me è un vero **scandalo**. Si spera sempre in un miglioramento nella gestione del nostro patrimonio artistico, ma al di là di dichiarazioni di facciata e fantomatiche scoperte si vede ben poco. Da decenni i nostri politici ci dicono che i Beni Culturali sono il nostro petrolio, ma se l'Opec trattasse così il suo petrolio sarebbe fallita da un pezzo.

Ma la speranza non muore mai.

Canino (VT)

Il progetto di promozione e valorizzazione dell'abitato medievale di Castellardo.

Gianfranco **Gazzetti**

L'iniziativa prevede la realizzazione di un percorso di visita nell'area dell'abitato medievale di **Castellardo** e il rifacimento dei supporti didattici sia in loco (pannelli esplicativi) che presso il Comune di Canino (opuscoli, dépliant, pubblicistica minore). Al termine di queste attività verrà proposto un programma di visite guidate svolte dai volontari dei **Gruppi Archeologici d'Italia** nel corso di manifestazioni evento che

si terranno nei mesi di luglio, settembre (**Festa dell'Archeologia**) e dicembre (**Sagra dell'Olivo**). Gli itinerari di visita interesseranno il sito di Castellardo e le altre emergenze archeologiche contigue (**abitato di Santa Lucia** e percorso dell'antica **via Clodia**). Le visite guidate avranno una modalità di svolgimento simile a quella di altre iniziative condotte dal **Gruppo Archeologico Romano**, prevedendo l'intervento di più volontari

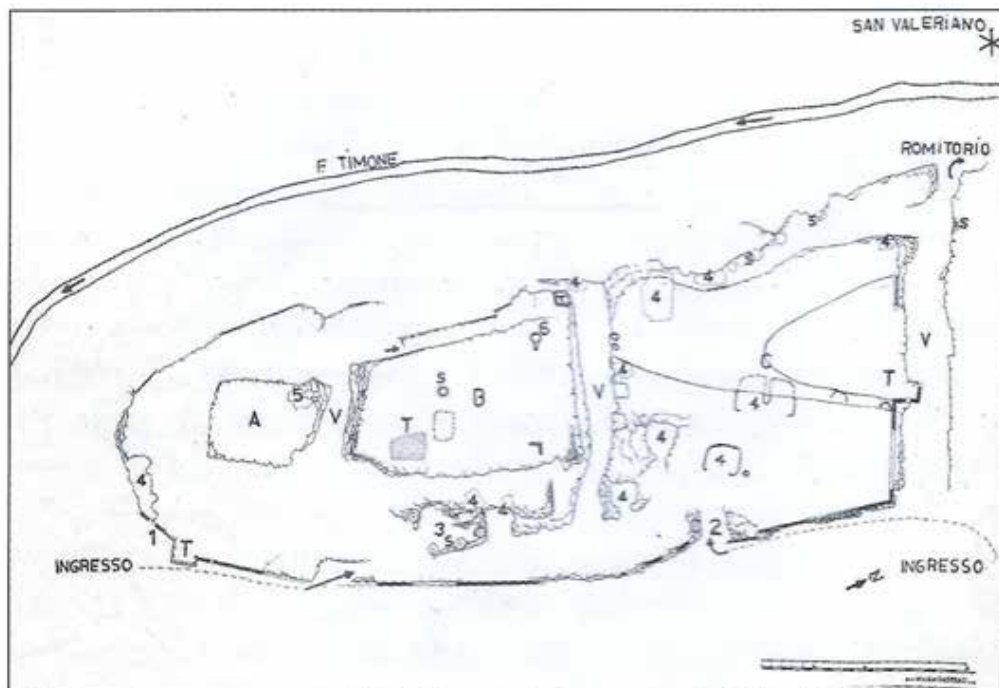


Posizione di Castellardo nel territorio di Canino (Carta IGM F 136 II NO).



Castellardo. Case in grotta





- | | | |
|-----------------------------|-------------------------|--------------------------------------|
| 1) Porta murata | 5) Ambiente particolare | C) Abitazioni |
| 2) Altra probabile porta | 6) Cisterna | S) Silos per conservazione del grano |
| 3) Area scavata nel '02/'03 | A) Chiesa (?) | T) Torri |
| 4) Case in grotta | B) Mastio | V) Vallo o Tagliata |

del gruppo con lettura di brani di autori antichi.

Il luogo dell'iniziativa

L'insediamento fortificato di Castellardo è ubicato nei pressi di **Canino**. Il suo nome deriverebbe, secondo una delle interpretazioni, dal francese *Chatelard* che significa "fortificazione". Castellardo controllava la strada che nel medioevo permetteva di raggiungere Roma evitando le paludi che rendevano spesso difficile il transito sulla **via Aurelia**. La strada ricalcava il percorso della via Clodia romana. I primi feudatari conosciuti di Castellardo sono citati come "Lombardi" in un documento

del 1175. Il castello fu oggetto di contese tra Viterbo e Toscana.

In seguito fu occupato dalle truppe pontificie fino al 1337, quando papa Benedetto XII ordinò che la guarnigione rientrasse a Vulci. Nel 1354 Castellardo fu conquistata da Montefiascone. In seguito divenne per breve tempo feudo degli Orsini di Bracciano.

Nel 1459 i Caninesi, forse sotto l'istigazione degli Orsini stessi, o forse per dispute di confine, distrussero la roccaforte.

Le **mura di Castellardo** si articolano in **due cinte**. La più interna racchiude il mastio centrale, che dominava tutta la zona

Progetto Villa Ada Savoia - Antica Antemnae

Il corso di una storia.

Gianluca **Castello**

I quadri di Joseph Mallord William Turner, risalenti al 1819 ed esposti presso la Tate Gallery di Londra, sono una delle poche raffigurazioni di **Monte Antenne** (Roma). Risalgono all'incirca allo stesso periodo in cui gli archeologi Antonio Nibby, e William Gell identificarono il sito preromano di *Antemnae* sul piano del rilievo, tramite le informazioni di Varrone (V, 28), Strabone (V, 3, 2) e Plutarco (*Vita di Silla* XXX).

La morfologia del monte raffigurata nei quadri di Turner è quella precedente alla presa di Roma del 1870.

Dopo quest'anno iniziarono i lavori per la realizzazione del Forte Antenne, che comportarono la devastazione del sito di *Antemnae*, come l'analisi di Stefania Quilici Gigli, a cui rimandiamo, delinea¹. Studio fondamentale inerente all'*oppidum* rimane la pubblicazione di Lorenzo Quilici e Stefania Quilici Gigli (ed. CNR, Roma 1978), che nel primo volume della serie "*Latium Vetus*" riporta le fonti documentarie e archeologiche attinenti al sito. Un successivo aggiornamento avvenne con lo studio della Quilici Gigli edito nel *Bullettino della Commissione Archeologica Comunale di Roma* del

1986².

Nella seconda metà degli anni Ottanta iniziarono gli scavi archeologici nell'area del **Forte Antenne**, ai quali parteciparono la Soprintendenza ai Musei, Gallerie, Monumenti e Scavi del Comune di Roma, il Dipartimento di Scienze Storiche e Archeologiche della Sapienza Università di Roma e la Soprintendenza Speciale al Museo Nazionale Preistorico Etnografico Luigi Pigorini di Roma. I risultati di questa campagna vennero illustrati da Elisabetta Mangani in un articolo (*Archeologia Laziale* IX³), in cui si evidenzia il deterioramento del sito a causa di una serie di interventi di piantumazione ed espansione edilizia.

L'intervento nell'area di Forte Antenne è stato suddiviso in tre ambiti di scavo indicati con le lettere A, B e C; il primo a settentrione e gli altri nella parte meridionale. In tutti gli ambiti sono state rinvenute strutture murarie, con cisterne e pozzi. Il corredo fotografico opera di Natale Guidi e Sergio Rossini del Museo Luigi Pigorini e Marcello Bellisario del CNR e i rilievi di Massimo Sabatini⁴

1. Quilici Gigli Stefania, *Attrezzature militari e archeologia a Roma*, estratto da "Deputazione di Storia Patria per l'Umbria" - "Esercito e città dall'Unità agli anni Trenta - Spoleto 11-14 maggio 1988", Perugia 1989, pp. 857-875 (academia.edu); su Antenne pp. 863-866.

2. Ibidem, *A proposito dei vecchi scavi ad Antemnae*, estratto da *BullCom*, XC, 1985 (1986), pp. 13-22 (academia.edu).

3. E. Mangani, *Recenti indagini ad Antemnae*, in "*Archeologia Laziale*" IX (QuadAEI 16), Roma 1988, pp. 124-131.

4. Ibidem, p. 131, nota 23.



sono attualmente l'unica documentazione dei rinvenimenti effettuati nel sito di *Antemnae*.

Fra le pubblicazioni relative agli scavi degli anni Ottanta si citano uno studio sulla ceramica di impasto arcaica e medio repubblicana di M.L. Buonfiglio e M.L. D'Annibale⁵ e un'analisi sulle vere fittili del Lazio arcaico di F. Di Gennaro ed E. Foddai. Entrambi gli articoli sono stati pubblicati sul sito www.academia.edu.

La documentazione della campagna di scavo diretta da E. Mangani, ad oggi inedita, è disponibile presso il **Museo della Civiltà**.

Il **Gruppo Archeologico Romano** opera da sei anni nel territorio di Monte Antenne tramite il "**Progetto Villa Ada Savoia - Antemnae**", con il patrocinio del

Municipio Roma II. In questo periodo, i volontari del Gruppo hanno condotto un programma di visite guidate al sito, illustrando ai visitatori una vicenda storica troppo spesso ignorata.

Nonostante le presenze archeologiche nell'area, il Monte Antenne, come del resto Villa Ada Savoia, è tutelato unicamente da un vincolo paesaggistico risalente al 1954.

Non possiamo che augurarci che l'attuale intervento comunale nel parco porti ad una maggiore salvaguardia del suo patrimonio archeologico. ■

COMUNICAZIONE DI SERVIZIO



È attivo il servizio di prenotazione tramite **WhatsApp**. Potete prenotarvi a tutte le nostre iniziative inviando un semplice messaggio al numero

3421687617

5. *Monte Antenne: la ceramica di impasto comune arcaica e media-repubblicana*, BullCom XCVI, 1994-1995,, pp. 264-276.

G.A.R. Sezione ULPIA (Civitavecchia, RM)

Le nostre attività..

Barbara **De Paolis** (responsabile Sezione Ulpia)
Sara **Panico** (archeologa)

Una monografia dedicata alla **necropoli etrusca de La Scaglia** è la novità del 2024 della sezione di Civitavecchia del **Gruppo Archeologico Romano**. Dopo un lungo lavoro di documentazione sul campo e di studio, i volontari della **sezione Ulpia** hanno dato vita alla prima monografia dedicata a questo luogo quasi dimenticato, che tuttavia mese dopo mese ed anno dopo anno ha ritrovato la sua identità e riscoperto il suo enorme valore.

Era il 2019 quando, grazie ad una intesa con la Soprintendenza ed i proprietari dell'area, alcuni intrepidi ed appassionati cittadini di Civitavecchia riuscivano ad inaugurare una stagione di ripuliture e valorizzazione delle numerose camere sepolcrali presenti, già studiate ed indagate in passato, ma quasi del tutto ricoperte da terra e sterpaglie; un'area recintata, indicata persino nella cartellonistica stradale, ma mai resa fruibile agli appassionati della materia o ad occasionali visitatori.

È da questo rinnovato interesse per la necropoli che prende vita il volume *“La necropoli etrusca de La Scaglia a Civitavecchia - Recupero e documentazione”*, inserito nella collana i Quaderni del MANC (Museo Archeologico Nazionale di Civitavecchia): un'opera che raccoglie al suo interno, oltre ad un'attenta ricostruzione grafica, un lungo lavoro di ricerca documentale per ricostruire la complicata storia degli scavi e degli studi dedicati,

soprattutto quelli datati tra '800 e '900, una intera sezione dedicata alla natura geologica del sito, uno studio preliminare dei materiali archeologici rinvenuti negli scavi ufficiali, nelle operazioni di recupero del GAR e sul mercato antiquario. La necropoli etrusca è inoltre lo scenario dal 2021 di una coinvolgente iniziativa che ogni anno i volontari organizzano in occasione delle **Giornate Europee dell'Archeologia (JEA)**: l'evento *“Archeo_Musica”* che ogni anno propone diverse sfumature della vita del popolo etrusco. Con la partecipazione del **Liceo musicale “G. Galilei”** ed il supporto della **Fondazione Ca.Ri.Civ** prende dunque vita una giornata alla scoperta degli usi etruschi riguardanti la musica, il cibo, i profumi, la guerra, le danze, con originali rievocazioni in costume, visite guidate, suggestivi intermezzi musicali che accompagnano il pubblico fino al tramonto: un appuntamento imperdibile!

Le attività dei volontari di Civitavecchia - un gruppo di circa cinquanta persone - coprono tuttavia altri importanti siti cittadini, necessari non solo di interventi di manutenzione e pulizia, ma soprattutto di una valorizzazione e una restituzione alla cittadinanza intera, privata per troppo tempo delle sue radici storiche.

Una delle aree che sta regalando grandi emozioni è la piccola porzione visibile della più estesa Villa Pulcherrima, i re-



sti della magnifica residenza imperiale che Traiano volle edificare nei pressi del nuovo porto di Centumcellae, come ricordato dalle lettere di Plinio Il Giovane. L'area, di proprietà privata, è stata resa fruibile e visitabile per la prima volta in occasione di un evento straordinario nell'ottobre del 2023, e tornerà presto protagonista di una nuova apertura al pubblico con visite guidate a cura del GAR.

Al centro di questioni burocratiche che non garantiscono la sua libera fruizione, la Villa è testimone della instancabile attività edilizia dell'imperatore Traiano anche nei centri minori come Centumcellae e pertanto meriterebbe un posto d'onore tra i loca amenia traiani. Questa sarà la nuova missione del GAR civitavecchiese che già ha seminato curiosità, interesse e progetti concreti per il recupero dell'area con la proposta di **istituzione di un Parco Archeologico Naturalistico**.

Come non ricordare infine gli interventi approntati all'interno della Antica Rocca, i cui ruderi abbandonati nel pieno centro cittadino non rendono giustizia al glorioso passato dell'edificio, primo baluardo a difesa della **Vecchia Città medievale**, poi lussuosa residenza papale e infine sede comunale fino ai tristi

eventi bellici del 1943 che hanno praticamente distrutto Civitavecchia.

Non di sola pulizia e restituzione al pubblico si occupa la sezione civitavecchiese: dalla consolidata collaborazione con il locale **Museo Archeologico Nazionale** e con altre associazioni archeologiche e culturali, scaturiscono cicli di conferenze divulgativo-scientifiche, attività di didattica per bambini, occasioni di approfondimento su tematiche storiche ed archeologiche del territorio finalizzate tutte alla conoscenza e al coinvolgimento della cittadinanza. ■



Progetto Villa Ada Savoia - Antica Antemnae

Una classe in visita.

Nadia **Arani**
Gianluca **Castello**

L'idea della collaborazione con il **Plesso Mazzini dell'Istituto Comprensivo Via Volsinio**, in particolare con i ragazzi e le insegnanti della classe III B, ha origine intorno alla metà di febbraio 2024 da due diversi fattori: la pubblicazione da parte del "Progetto Villa Ada Savoia" del volumetto didattico su Monte Antenne e l'insediamento di *Antemnae*, e l'intenzione da parte delle insegnanti di far conoscere agli alunni alcuni aspetti della geografia e della storia del territo-

rio in cui vivono.

L'intervento didattico si è svolto in due date diverse: il 19 aprile si è svolta una visita guidata e il 10 maggio un intervento in classe.

La **visita guidata a Monte Antenne** nasce anche come scoperta della geografia insediativa del sito di *Antemnae*, in quanto solo determinate caratteristiche, come la facilità della difesa o la vicinanza dell'acqua, permettono lo sviluppo di un centro abitato. La classe è già avviata ad una conoscenza cartografica dell'a-



rea, alla scoperta di “dove abito”, “dove è la scuola”, “dove vado a giocare” ecc.

La visita, condotta dai volontari del **Gruppo Archeologico Romano**, si è sviluppata come un gioco, nel corso del quale sono stati presentati i monumenti che si incontravano (la tagliata, il cippo della Regina, il Forte, l'area archeologica interrata, il "balconcino" (belvedere del colle): tappe di un **percorso di scoperta e di rivalutazione di un patrimonio storico troppo spesso ignorato**.

L'ambito geografico ha permesso una visualizzazione della Campagna Romana, che ha fatto comprendere l'importanza sia del rilievo che dell'insediamento arcaico, in una visione panoramica che dai Monti Cimini raggiunge il quartiere di Fidene, ai cui piedi si trova la confluenza tra Tevere ed Aniene.

Gli alunni, guidati dalle insegnanti, hanno predisposto un modello che riproduce le fattezze morfologiche del territorio, in particolare la confluenza dei due fiumi, le colline su cui sono situati i centri arcaici di *Antemnae* e Fidene e il corso della futura via Salaria.

L'attività in classe ha consentito di approfondire e chiarire quanto scoperto durante la passeggiata a Monte Antenne, tenendo conto che il programma della classe terza non affronta determinate tematiche storiche.

La lettura del volumetto realizzato dal “*Progetto Villa Ada Savoia*” ha permesso alle insegnanti di approfondire ulteriormente quanto appreso con la ricerca sul territorio.

L'attività condotta in classe dai volontari del Gruppo Archeologico Romano si è conclusa con la distribuzione degli attestati di partecipazione all'evento.

In conclusione, ringraziamo le docenti e i ragazzi della III B che hanno partecipato a questa iniziativa. ■





Gruppo Archeologico Romano

Programma **SETTEMBRE - DICEMBRE 2024**

La **barra verde** a inizio rigo indica che l'iniziativa descritta è gratuita e rivolta anche ai non tesserati.

Il simbolo  invita a contattare la segreteria del GAR per i dettagli allo (+39) 066385256.

SETTEMBRE 2024

DATA	EVENTO	RESPONSABILE	APPUNTAMENTO	ORA	COSTO	NOTE
DOM 8	Serie "Roma sotterranea": Ninfeo degli Annibaldi	G. Gazzetti	V.le del Parco del Celio, 20	9:30	€ 10,00	-
SAB 14	Area Archeologica Ospedale S. Giovanni Addolorata Visite guidate: ore 9:30 - 10:30 - 11:30 - 12:30 - 14:30	Volontari GAR	P.zza S. Giovanni in Laterano, 80	-	-	-
DOM 15	Trekking urbano: Gli acquedotti di Roma	G. Gazzetti	P.ta Maggiore	9:30	€ 10,00	-
LUN 16	Riunione inizio anno sociale	-	-	17:00	-	-
MAR 17	Serie "Roma sotterranea": Sepolcro degli Scipioni	G. Gazzetti	Via di P.ta S. Sebastiano, 9	9:30	€ 10,00	-
DOM 22	Sorrento e Minori	G. Gazzetti	P.zza Bologna	7:30		

GIO 26	Sepolcri repubblicani di Via Statilia	G. Gazzetti	Via Statilia, 15	15:15	€ 10,00	-
VEN 27	Serie "Roma sotterranea": Sotterranei di S. Pudenziana	G. Gazzetti	Via Urbana, 160	15:00	€ 10,00	-
DOM 29	GIORNATE EUROPEE DEL PATRIMONIO Operazione Appia Visite guidate: ore 10:00 - 11:30 - 14:30	Volontari GAR	Via Appia Antica, 175	10:00	-	-
DOM 29	GIORNATE EUROPEE DEL PATRIMONIO Villa Ada Savoia	Volontari GAR	Via Salaria, 273 (ingresso c.d. Cavalle Madri)	10:00	-	-

OTTOBRE 2024

DATA	EVENTO	RESPONSABILE	APPUNTAMENTO	ORA	COSTO	NOTE
MER 2	Serie "Roma sotterranea": Sotterranei di S. Crisogono	G. Gazzetti	P.zza Sydney Sonnino, 44	15:00	€ 10,00	-
SAB 5 DOM 6	ARCHEOLOGIA RITROVATA Montesacro incontra il volontariato	Volontari GAR	Ponte Nomenatano	10:30	-	-
SAB 5	ARCHEOLOGIA RITROVATA Area Archeologica Ospedale S. Giovanni Addolorata Visite guidate: ore 9:30 - 10:30 - 11:30 - 12:30 - 14:30	Volontari GAR	P.zza S. Giovanni in Laterano, 80	-	-	-


DOM 6	ARCHEOLOGIA RITROVATA Operazione Appia Visite guidate: ore 10:00 - 11:30 - 14:30	Volontari GAR	Via Appia Antica, 175	10:00	-	-
da VEN 11 a DOM 13	Giornate Nazionali di Archeologia Ritrovata XXI edizione	G.A. d'Italia	Cagliari	?	?	?
da GIO 31 a DOM 3	XXVI Borsa Mediterranea del Turismo Archeologico	G.A. d'Italia	Capaccio-Paestrum (SA)	?	?	?

NOVEMBRE 2024

DATA	EVENTO	RESPONSABILE	APPUNTAMENTO	ORA	COSTO	NOTE
SAB 9	Area Archeologica Ospedale S. Giovanni Addolorata Visite guidate: ore 9:30 - 10:30 - 11:30 - 12:30 - 14:30	Volontari GAR	P.zza S. Giovanni in Laterano, 80	-	-	-
SAB 9	Monte Antenne e Antemnae	Volontari GAR	Via di Ponte Salario (Iagherro)	10:30	-	-
DOM 10	Operazione Appia Visite guidate: ore 10:00 - 11:30 - 14:30	Volontari GAR	Via Appia Antica, 175	10:00	-	-
SAB 16	Mura Serviane	G. Gazzetti	Via Enrico De Nicola (ang. Via Volturmo)	8:30	€ 10,00	-
DOM 22	Porti di Claudio e di Traiano e Necropoli di Porto (Isola Sacra) Intera giornata	G. Gazzetti	Via Portuense, 2360 Fiumicino (RM)	10:00	€ 10,00	Mezzi propri

DICEMBRE 2024

DATA	EVENTO	RESPONSABILE	APPUNTAMENTO	ORA	COSTO	NOTE
DOM 1 da GIO 5 a DOM 8	Operazione Appia Visite guidate: ore 10:00 - 11:30 - 14:30	Volontari GAR	Via Appia Antica, 175	10:00	-	-
	Campo di Catalogo a Ischia di Castro	Volontari GAR	Via Marconi, 64 Ischia di Castro (VT)	?	?	?
SAB 14	Area Archeologica Ospedale S. Giovanni Addolorata Visite guidate: ore 9:30 - 10:30 - 11:30 - 12:30 - 14:30	Volontari GAR	P.zza S. Giovanni in Laterano, 80	-	-	-
MAR 17	Cena sociale di Natale	Volontari GAR	Sede GAR	?	?	?



*Se sei uno studente o una studentessa che vuole studiare in un **contesto tranquillo**, ma al tempo stesso affascinante, vieni a trovarci nella nostra sede in **Via Contessa di Bertinoro, 6 (vicino Piazza Bologna)**, dove potrai **consultare** libri di **archeologia**, di **storia** e molto altro (gustandoti nel mentre un buon caffè a € 0,50).*

Gli orari di apertura della sala studio sono:

MARTEDÌ 16.00-20.00

GIOVEDÌ 16.00-20.00

VENERDÌ 16.00-20.00





Corsi monografici

Incontri teorici per lo studio dell'antico

Le lezioni si svolgeranno presso la sede del GAR in
Via Contessa di Bertinoro 6 (zona Piazza Bologna/Lorenzo il Magnifico)

I Latini

Docente	Nuccia Ghini
Inizio	7 ottobre 2024
Frequenza	Lunedì - ore 18:00
Costi	€ 30,00 in presenza (€ 6,00 lezione singola) € 45,00 online (€ 10,00 lezione singola)

Tema delle lezioni

1. Le origini.
2. Il periodo "albano" (X-IX secolo a.C.).
3. Il periodo delle aristocrazie (fine IX-VIII secolo a.C.).
4. La nascita di Roma e l'età orientalizzante.
5. Il periodo arcaico e la lega latina.
6. La fine della lega latina.

I Daci

Docente	Gianfranco Gazzetti
Inizio	8 ottobre 2024
Frequenza	Martedì - ore 17:30
Costi	€ 40,00 in presenza (€ 6,00 lezione singola) € 60,00 online (€ 10,00 lezione singola)

Tema delle lezioni

1. L'origine e il rapporto con i Traco-Geti.
2. I Daci in età arcaica.
3. Gli scontri con Macedoni e Traci nel IV secolo a.C.
4. Il regno tra Burebista e Decebal.
5. La religione.
6. Architettura e artigianato artistico.
7. Lo scontro con Roma.
8. I Daci nella provincia romana.

Le grandi battaglie dell'antichità (I)

Docente	Fabrizio Savi
Inizio	18 ottobre 2024
Frequenza	Venerdì - ore 17:00
Costi	€ 35,00 in presenza (€ 6,00 lezione singola) € 52,00 online (€ 10,00 lezione singola)

Tema delle lezioni

1. Egitto: Megiddo, Qadesh, Raphia.
2. Gli Ittiti, i Popoli del mare, gli Assiri, i Persiani.
3. Le guerre persiane: Maratona, Termopili, Salamina, Platea.
4. Greci contro Greci: Siracusa, Egospotami, Leuttra, Cheronea.
5. Quadrilogia di Alessandro: Granico, Isso, Gaugamela, Hidaspe.
6. Le guerre dei Diadochi: Paraetacene, Gaza, Salamina di Cipro, Ipso, Panion.
7. Nemici di Roma: Allia, Sentinum, Heraclea, Ausculum, Maleventum.

**IL TUO
5XMILLE
FA LA DIFFERENZA**



Non restare a guardare.
Insieme possiamo fare molto.

CF 05030630585

Donna il **5x mille** al GRUPPO ARCHEOLOGICO ROMANO.
Aiuta concretamente il nostro Patrimonio Culturale.

È un'offerta per beneficiari della Legge di Bilancio 2023.

Apponi la tua firma nel riquadro

SOSTEGNO DEL VOLONTARIATO E DELLE ALTRE ORGANIZZAZIONI NON LUCRATIVE DI UTILITÀ SOCIALE, DELLE ASSOCIAZIONI DI PROMOZIONE SOCIALE E DELLE ASSOCIAZIONI E FONDAZIONI RICONOSCIUTE CHE OPERANO NEI SETTORI DI CUI ALL'ART.10, C.1, LETT. A), DEL D.LGS. N. 460 DEL 1997.

e inserisci il seguente codice fiscale del Gruppo Archeologico Romano

05030630585



Gruppo Archeologico Romano Aps
Via Contessa di Bertinoro 6, 00162 Roma
Tel. (+39) 06.63.85.256 - Fax (+39) 02.70.04.40.437
info@gruppoarcheologico.it
www.gruppoarcheologico.it



Archeotour viaggi studio

Per chi non si accontenta degli itinerari percorsi dal turismo culturale tradizionale

dal 1978



Gruppo Archeologico Romano | **ARCHEOTOUR 2024**

QUANDO	DOVE	
Serie Europa romana 15 - 27 ottobre	Dacia e Mesia (G. Gazzetti - G. Ghini)	2024
Serie Italia 13 - 16 febbraio	Puglia (G. Gazzetti - G. Ghini)	
Serie Turchia V/5 15 - 24 aprile	Cilicia (G. Gazzetti - G. Ghini)	2025
Serie Grecia IV/3 17 - 26 maggio	Eprio, Macedonia e Tracia (G. Gazzetti - G. Ghini)	
Serie Europa romana 30 maggio - 10 giugno	Gallia Lugdunensis (G. Gazzetti - G. Ghini)	

Gli **Archeotour** del Gruppo Archeologico Romano nascono dalla nostra passione per l'archeologia, la ricerca e la storia. Ogni viaggio è l'ultimo approdo d'un percorso intenso fatto di impegno scientifico ed emozione, lavoro sul campo e partecipazione.

Ogni itinerario, guidato da esperti archeologi, ti condurrà nel cuore d'una antica provincia romana. In un viaggio nel tempo potrai addentrarti in percorsi unici tra monumenti e siti archeologici celebri in tutto il mondo e tesori segreti: perle archeologiche celate agli occhi del turista occasionale, scovate per te dai nostri esploratori sul campo.

Scopri le terre che tocchi grazie alle orme lasciate dall'uomo: dalla preistoria all'età bizantina, all'arte islamica ad oggi. Assaggia i sapori e gli umori del luogo, lasciandoti deliziare da leccornie e profumi lontani, scrigni di tradizioni antiche e spezie pregiate.

Il Gruppo Archeologico Romano ti fornirà gratuitamente una piccola guida con itinerari, programma di viaggio, numeri utili e quadro storico-geografico.



**DIVENTA
PROTAGONISTA
NELLA TUTELA DEI
BENI CULTURALI**

*Sostieni i progetti del
Gruppo Archeologico Romano*

Un nuovo sito archeologico assegnato al GAR per visite guidate e valorizzazione

Orari visite: dalle 9,30 alle 14,30

Offerta libera

Sarà distribuito materiale informativo gratuito.

Prenotazione obbligatoria: info@gruppoarcheologico.it

Luogo incontro: Piazza San Giovanni in Laterano, 80

SISTEMA SANITARIO REGIONALE
 **AZIENDA OSPEDALIERA
SAN GIOVANNI ADDOLORATA**



**REGIONE
LAZIO**

AREA ARCHEOLOGICA

DELL'OSPEDALE

SAN GIOVANNI ADDOLORATA



VOLUMI EDITI DAL GRUPPO ARCHEOLOGICO ROMANO

AA.VV., Appia Antica. Itinerario storico-archeologico da Via Cecilia Metella e Via Erode Attico.

AA.VV., Il Castrum Caetani.

AA.VV., Ceramica romana I. Guida allo studio.

AA.VV., Ceramica romana II. Guida allo studio.

AA.VV., Duomo di Sovana.

AA.VV., Le chiese Medievali di Roma.

P. BROCATO - F. GALLUCCIO, Gli etruschi della Riserva del Ferrone.

A. CAVICCHI, La moneta medievale in Italia. Da Carlo Magno al Rinascimento.

M. COCCIA - V. COCCIA, Giovanni Gioviano Pontano.

E. DE CAROLIS, Ceramica Corinzia.

E. DE CAROLIS, Lucerne greche e romane.

E. DE CAROLIS, Pittori greci.

F. ENEL, Cerveteri. Ricognizioni nel territorio di una città etrusca.

M. COCCIA - V. COCCIA, Quinto Sertorio, l'Ulisse di Nursia.

C. T. CURRÒ, Le cronache delle regioni occidentali. Lo sviluppo delle via della seta e la scoperta di Roma.

B. FRAU, Tecnologia greca e romana.

B. FRAU - V. PROTANI, Pyrgi e il Castello di S. Severa.

P. LEONARDI, Introduzione allo studio della ceramica medievale. Dal IV al XVIII secolo.

D. MAESTRI, Appunti per una storia della ceramica. Dal IV al XII secolo.

G. MARINUCCI, Introduzione all'epigrafia latina.

G. MARINUCCI, Tecniche costruttive romane.

A. MORANDI, Le ascendenze indoeuropee nella lingua etrusca, II.

A. MORANDI, Le ascendenze indoeuropee nella lingua etrusca, III.

TESSERAMENTO (MEMBERSHIP)

Iscrizioni e rinnovi 2024 (subscriptions and renewals 2024)

Ordinari Ordinaries	€ 37,00
Familiari Families	€ 27,00
Studenti (fino a 30 anni) Students (up to 30 years)	€ 24,00
Simpatizzanti (non rinnovabile) (3 visite guidate e/o escursioni in un anno solare) Sympathizers (non-renewable card) (3 guided visits and/or excursions in one solar year)	€ 5,00

L'iscrizione può essere effettuata con le seguenti modalità:

- presso la sede con saldo in contanti;
- bonifico bancario **IT 11 B 0623003229000015057218**.




Non restare a guardare.
Insieme possiamo fare molto.

CF 05030630585 

Dona il **5x mille** al GRUPPO ARCHEOLOGICO ROMANO.
Aiuta concretamente il nostro Patrimonio Culturale.

Dal 1963 per la salvaguardia dei Beni Culturali

Soci sostenitori,

i volontari non hanno un costo. **Il volontariato sì.**

Aderisci alla campagna Mecenati per la cultura, potrai così contribuire a difendere e tutelare il nostro patrimonio archeologico, finanziando campagne di scavo, sezioni di restauro, mostre, conferenze ed eventi culturali. Impegnati in prima persona a diventare un mecenate per la cultura. Con un piccolo contributo puoi fare molto per lottare insieme a noi contro il degrado e la dissoluzione della nostra memoria e potrai dedurre il tuo contributo come previsto dalle norme fiscali attualmente in vigore.

RECAPITI DELLE SEZIONI

La costituzione delle sezioni locali ad opera di gruppi di soci GAR, residenti fuori Roma, consente di svolgere attività autonome di ricerca e valorizzazione nel proprio territorio, coinvolgendo le istituzioni e le comunità locali.

CANINO (in ricostituzione)

Sede: -

Resp: *pro tempore* Danilo Cucchiari

Recapiti: -



CAPITOLIUM

Resp.: Annalisa Piras

Recapiti: 329 723 54 98

alp_roma@yahoo.it



ULPIA (CIVITAVECCHIA)

Resp: Barbara De Paolis

Recapiti: barbaradp2014@gmail.com



MARCELLINA

Resp: Francesca Iannucci

Recapiti: 333 732 06 07

gar.marcellina@tiscali.it



VIGNANELLO

Sede: Corso Mazzini 81,
01039 Vignanello (VT)

Resp: Fulvio Ceccarelli

Recapiti: 0761 75 54 79

fulvio.c@alice.it

CAPENA

Sede: C/o Torre dell'Orologio,

Via Montebello 1, 00060 Capena (RM)

Resp: Marilena Jacobellis

Recapiti: garcapena@libero.it



CERVETERI-LADISPOLI

Sede: Via Rapallo 14, 00050

Ladispoli (RM)

Resp: Giovanni Zucconi

Recapiti: 348 320 47 07

gar.cerveteri@hotmail.it



ISCHIA DI CASTRO

Resp: *pro tempore* Pierluigi Gavazzi

Recapiti:

armineischiadicastro@gmail.com

MORLUPO

Resp: Laura Comune Compagnoni

Recapiti: 338 119 83 98

sezionegarmorlupo@gmail.com

DISPOSIZIONI CHE OGNI SOCIO È TENUTO AD OSSERVARE

Ogni socio è tenuto a osservare le seguenti disposizioni:

Tutte le attività (salvo diversa indicazione) sono riservate ai soci in regola con il pagamento delle quote.

1. Le prenotazioni (o eventuali disdette) delle escursioni e delle visite guidate (salvo diversa indicazione) dovranno essere comunicate entro il mercoledì precedente la data dell'iniziativa.
2. La mancata disdetta o l'assenza all'iniziativa comportano in ogni caso il pagamento della quota prevista.
3. Le visite guidate e le escursioni si pagano all'atto della partenza, salvo diverse indicazioni.
4. Per i viaggi va versato un acconto secondo i tempi e le condizioni indicati nel programma.
5. Sarà possibile in qualsiasi momento effettuare un cambio di prenotazione con altro socio salvo diversa indicazione.

SI RICORDA CHE

- è indispensabile portare sempre con sé la tessera associativa;
- nel costo indicato non sono compresi eventuali biglietti d'ingresso a musei, mostre e siti da visitare.

CICLO DI VISITE GUIDATE SERIE "ROMA SOTTERRANEA"

Vengono visitati i siti più importanti del sottosuolo di Roma.

Grazie a permessi speciali ammireremo i resti di domus, strade, insulae, tombe, mitrei e ninfei che ci raccontano la quotidianità degli antichi romani. I permessi per visitare in gruppo alcuni siti, esclusivamente nei giorni lavorativi, non sempre si ottengono con anticipo congruo e possono essere soggetti a variazioni. Le informazioni relative alla visita, laddove non presenti nel **Rumach**, verranno fornite con news letter e pubblicate nel sito internet www.gruppoarcheologico.it.

Resta a vostra completa disposizione per qualsiasi informazione la nostra segreteria: (+39) 06.63.85.256 (apertura: lun-ven, ore 16-20).



Gruppo Archeologico Romano APS

Segreteria (dal lunedì al venerdì, ore 16-20)

Via Contessa di Bertinoro, 6

00162 Roma

Tel. (+39) 06 63 85 256

www.gruppoarcheologico.it

info@gruppoarcheologico.it

P.IVA 01344671001

C.F. 05030630585



UFFICIO STAMPA

ufficiostampa@gruppoarcheologico.it



REDAZIONE **Rumach**

rumach@gruppoarcheologico.it

